

Chasse au trésor

À NOYANT-VILLAGES

Explore une nouvelle aventure et aide Kelvin le lutin à surmonter une série d'épreuves pour lui permettre de devenir le protecteur des eaux de Noyant-Villages !



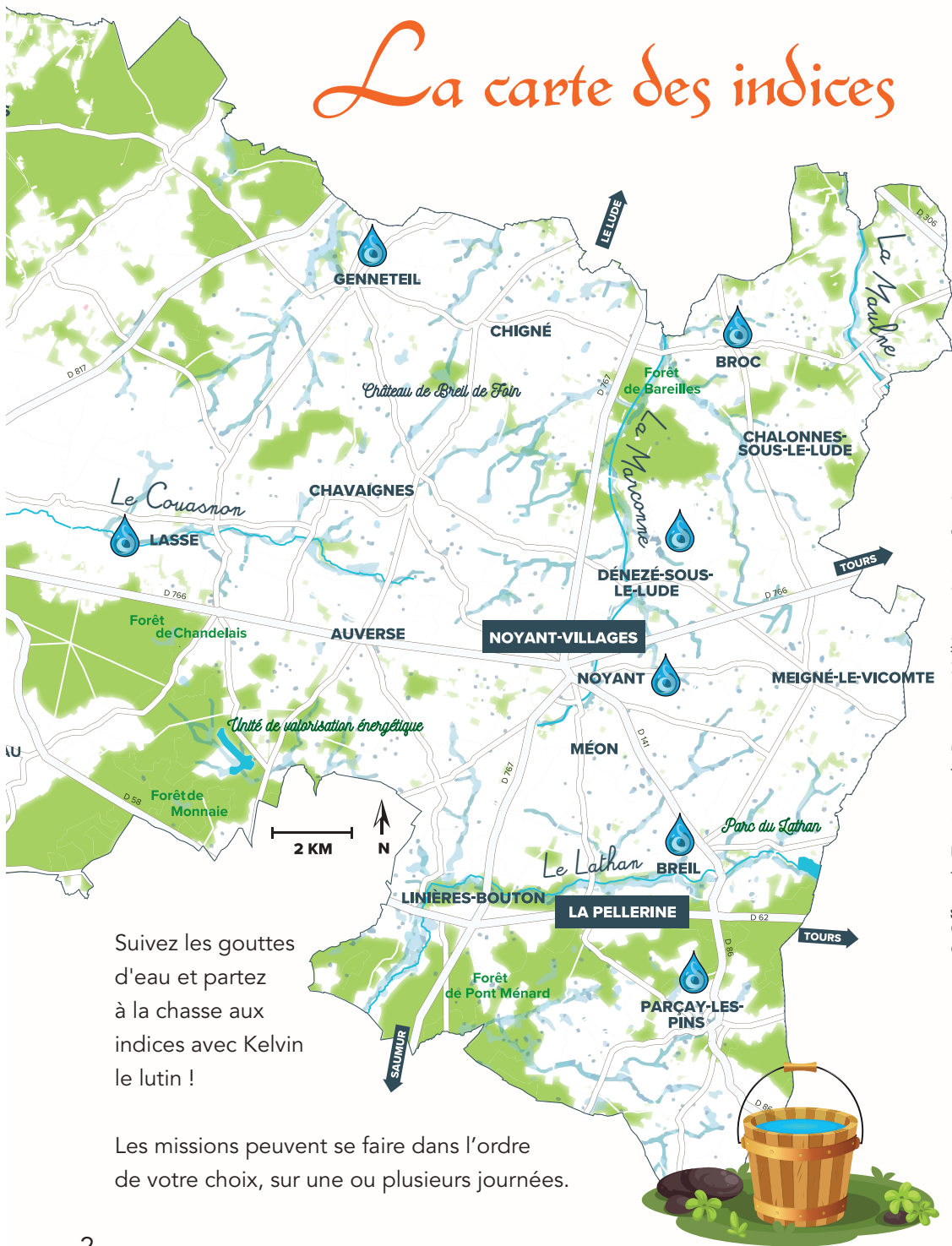
AGENCE
DREAMER
GRAPHISME
COMMUNICATION
EVENEMENT

Du 1^{er} juillet au 30 septembre

JEU GRATUIT

NOYANT
Villages

La carte des indices



Suivez les gouttes d'eau et partez à la chasse aux indices avec Kelvin le lutin !

Les missions peuvent se faire dans l'ordre de votre choix, sur une ou plusieurs journées.

Un trésor caché à Noyant-Villages

Le petit peuple regroupe les êtres protecteurs de la nature et de sa biodiversité. Kelvin, qui veut dire «petite rivière» en Celte, est un lutin courageux qui a décidé de devenir protecteur d'une eau sur la 5^e commune de France par sa superficie : Noyant-Villages !

Il a choisi l'eau, car il sait qu'elle est source de vie. On la retrouve dans l'air, la terre et dans chaque être vivant qu'il soit animal ou végétal. Selon les rites initiatiques du petit peuple, avant de devenir protecteur, il devra surmonter une série d'épreuves lui permettant de découvrir quelle eau sera sous sa protection.

Kelvin aura besoin de votre aide pour explorer cette nouvelle aventure !



Les règles du jeu

Vous pouvez réaliser les étapes de la chasse au trésor dans l'ordre de votre choix, sur une journée ou plusieurs jours, pendant toute la durée de la saison estivale, jusqu'au 30 septembre 2021.

Chaque mission accomplie vous permettra de récupérer un ou plusieurs mot(s) à barrer sur la grille d'à côté afin de trouver l'eau qui sera sous la protection de Kelvin : notez-la sur votre bulletin de participation pour participer au tirage au sort.

Les déplacements s'effectuent en voiture. Lorsqu'ils sont renseignés, prenez connaissance des itinéraires et des emplacements de parking conseillés avant de prendre la route.

Vous conduirez ainsi en toute sécurité !

Certaines étapes nécessitent un peu de marche à pied... Pensez à vous équiper de chaussures confortables !

Vous avez terminé la chasse au trésor ? Vous souhaitez participer au tirage au sort qui récompensera les gagnants parmi ceux d'entre-vous qui auront résolu l'énigme ?

**6 paniers garnis,
d'une valeur de 60 € chacun sont à gagner !**

Remplissez et découpez le bulletin se trouvant ci-contre, puis glissez-le dans la boîte aux lettres de la Mairie de Noyant-Villages, 3 rue d'Anjou à Noyant ou dans les boîtes aux lettres des mairies déléguées.

Vous serez contacté par courrier si vous faites partie des gagnants.



Bulletin de participation

Chaque page de jeu vous permettra de découvrir des mots en rapport avec l'eau.

Découvrez-les au fur et à mesure de vos visites, puis barrez-les sur la grille ci-contre.

Une fois toutes les zones rayées, l'eau qui sera sous la protection de Kelvin vous sera révélée. Notez-le sur votre bulletin afin de participer au tirage au sort.

A	Q	U	A	T	I	Q	U	E	M	A
R	A	D	E	A	U	H	2	O	I	R
C	P	O	I	S	S	O	N	F	R	R
E	D	S	O	U	R	C	E	O	A	O
N	E	L	A	R	M	E	P	N	C	S
C	N	E	C	U	M	E	L	T	U	E
I	E	D	O	U	C	E	U	A	L	R
E	Z	V	I	E	D	E	I	I	E	F
L	E	G	O	U	T	T	E	N	U	L
L	A	L	I	Q	U	I	D	E	S	O
G	O	U	T	T	I	E	R	E	E	T

Félicitations !

Vous avez trouvé quelle eau sera sous la protection de Kelvin ! Pour avoir une chance de remporter l'un des lots offerts par la commune de Noyant-Villages, remplissez les champs ci-dessous, découpez et glissez ce bulletin-réponse dans la boîte aux lettres de la mairie de Noyant-Villages ou d'une mairie déléguée.

QUELLE EST L'EAU :

NOM & PRÉNOM :

ADRESSE :

E-MAIL : TÉLÉPHONE :

DATE DE PARTICIPATION :

- J'ai pris connaissance et j'accepte le règlement de jeu.
- J'accepte d'être contacté(e) par la mairie de Noyant-Villages si mon bulletin est tiré au sort.

La Chasse au Trésor de « Kelvin » du 01/07/2021 au 30/09/2021 – Jeu gratuit et sans obligation d'achat ouvert à toutes personnes majeures et mineures de plus de 15 ans ou de mineurs accompagnés d'un majeur résidant en France métropolitaine. Le gagnant sera désigné par tirage au sort. Règlement complet déposé sur le site internet www.noyant-villages.fr et disponible sur simple demande.



Lasse

Dirigez-vous sur Lasse par la route de la vallée. Sur votre droite vous remarquerez un pivot d'arrosage. Garez-vous et découvrez un premier indice.



ÉTAPE 1 : LE PIVOT D'ARROSAGE

Prenez la D241 puis tournez sur la route de la vallée en direction de Lasse. Le pivot d'arrosage est un appareil d'irrigation motorisé qui arrose les cultures céréalières, ici, du blé. Son fonctionnement est circulaire autour d'un point central. Simple d'utilisation, il ne requiert qu'une faible quantité d'énergie et d'eau.



Cherchez et découvrez une série de symboles à reproduire sur votre livret sur la ligne noire



ÉTAPE 2 : L'ÉTANG

Reprenez votre voiture, traversez le bourg de Lasse et dirigez-vous vers l'étang (route D139). Garez-vous sur le parking et faites le tour de l'étang. Une plaque de bois vous révélera ses secrets.

Inscrire sur la ligne noire le mot trouvé, il sera à barrer sur la grille de la page 5 :





ÉTAPE 3 : LA PHOTO

Ici, profitez de cette halte pour faire une séance photo avec la silhouette de Kelvin sur place. Envoyez vos meilleures photos à communication@noyant-villages.fr

Un cadeau surprise à gagner pour la photo la plus sympa !

A faire sur place :

- Pique-nique à l'étang



© - C. Petiteau & Modif : Agence Dreamer

Le saviez-vous ?

À côté de l'étang, trouvez le Couason, un affluent de l'Authion. Il prend sa source à Auverse, au Lieux dit « Les Auversettes » et se jette dans l'Authion, à Beaufort en Anjou après un parcours de 32 km. Son bassin versant a une superficie de 282 km² et draine 273 km de cours d'eau.



Quelles différences ?*

Un lac a souvent une profondeur >20m et 2 couches d'eau distinctes séparées par une couche où s'opère un lent brassage des eaux.

Un étang présente une circulation d'eau lente voire nulle, 1 couche d'eau et une profondeur entre 0,5 et 6 m.

Les plans d'eau sont des étendues d'eau douce. Malgré leur apparence statique, l'eau qu'ils contiennent s'écoule lentement, pour rejoindre d'autres milieux aquatiques plus en aval.

*Sources : centre de ressource des milieux humides : www.eaufrance.fr et le service public d'information sur l'eau : www.zones-humides.org



Genneteil

Dirigez-vous vers Chavaignes, traversez le bourg puis empruntez la D141. Filez tout droit vers Genneteil. Arrivé au Château d'eau, gardez-vous prudemment.



ÉTAPE 1 : LE CHÂTEAU D'EAU

Quel château d'eau ! Je suis sûre qu'il cache bien des secrets ! Cherchez tout autour de vous et découvrez des indices à la manière de Fort-Boyard ! Pour rappel, à la fin du jeu, avec les différents indices trouvés durant leurs aventures, les candidats doivent deviner un mot mystère. Je vous invite, ici, à en faire de même. Notez vos 6 indices sur la ligne noire, puis découvrez le mot commun à barrer en page 5.



© - C. Petiteau

Le saviez-vous ?

Le périmètre clôturé de la station de traitement d'eau potable de GENNETEIL comprend : 1 forage, l'usine de traitement et le réservoir. L'eau brute, provenant du forage de profondeur de 30 m, capte la nappe du séno-turonien. Cette eau est d'abord refoulée vers un décanteur avant de transiter par deux filtres à sable, pour se déverser après vers une bache de stockage et subir une désinfection au chlore gazeux. Deux groupes de reprise alimentent ensuite le réservoir sous pression d'une capacité de 750 m³ qui distribue 7 communes déléguées : Genneteil, Chigné, Chavaignes, Auverse, Dénezé-sous-le-Lude, Chalonnes-sous-le-Lude et Broc.



ÉTAPE 2 : CROIX CHOUANNIÈRE

Reprenez votre voiture, continuez la route vers Genneteil. La croix Chouannière se trouve à l'intersection de la D198. Gardez-vous de manière à ne pas gêner la circulation. Regardez-la attentivement, des écritures sont présentes à différents endroits de la croix. Sur la branche de droite, 4 caractères disposés en carré sont plus visibles, lesquels sont-ils ? Entourez le message codé correspondant.

$\begin{matrix} X & A \\ S & O \end{matrix} = \text{LQWKU}$

$\begin{matrix} C & U \\ H & D \end{matrix} = \text{SBQFEJYI}$

$\begin{matrix} V & T \\ V & R \end{matrix} = \text{QGKQJYGKU}$



ÉTAPE 3 : LE DÉCRYPTAGE

Connaissez-vous le code avocat ? Non, et bien il suffit de décomposer : À vaut K ! À l'aide de la grille de décryptage ci-dessous, découvrez le mot à barrer sur la grille de la page 5 :

A	B	C	D	E	F	G	H	I	J	K	L	M	N	O	P	Q	R	S	T	U	V	W	X	Y	Z
K	L	M														A	B	C							

A faire aussi sur place :

- Prendre un verre au café associatif le Genêt
- Boule de fort
- Visiter le château du Breil de Foin



Bonnes nouvelles pour la nature !

Pour information, le SMBAA engage cette année des travaux de restauration sur l'ensemble de la Boudardière et une partie du Graboteau.

Ces travaux permettront de retrouver un lit adapté, plus naturel et à terme plus riche en biodiversité. Les écoulements seront également ralentis, ce qui permettra une meilleure recharge des nappes phréatiques.

Broc

En arrivant à Broc, garez-vous sur le parking de l'église.



ÉTAPE 1 : LE Puits

Faites un petit tour autour de l'église et découvrez ce puits bien conservé avec sa barre de levage, sa chaîne et son crochet. Le mécanisme est resté intact pour puiser l'eau en son fond (attention ne tentez pas d'ouvrir la plaque en bois, risque de chute).

Sur le côté, découvrez également sa pompe avec son écusson dont la photo ci-dessous a été modifiée... Entourez les 2 chiffres correspondant aux lettres présentes dessus.

J→1

P→2

B→3

G→4

S→5

V→6



Le saviez-vous ?

Le 4 mai dernier, la commune déléguée de Broc ouvrait son agence postale communale dans les locaux de la mairie. Murielle Magret vous accueille le lundi, mardi et jeudi matin, de 9 h à 12 h et le mardi après-midi de 14 h à 17 h. Affranchissement, expédition et retrait de lettres, colis et recommandés, ainsi que le retrait et le versement d'espèces sur le compte courant du titulaire sont désormais possibles à Broc !





ÉTAPE 2 : ÉGLISE NOTRE-DAME DE BROÇ

Entrez dans l'église. Au fond à droite, trouvez ses fonts baptismaux. *Il s'agit d'un mobilier ecclésiastique utilisé pour le baptême. La quantité d'eau est habituellement faible. La majorité des églises chrétiennes utilisent de l'eau bénite pour remplir les fonts. Le baptême dans les fonts baptismaux est habituellement fait par aspersion, versement, trempement ou immersion. Quelle est la forme extérieure de celui-ci ? Entourez le chiffre de la bonne réponse.



De forme ronde symbole de perfection → **7**

De forme hexagonale, les huit côtés rappelant la nouvelle création → **8**

De forme triangulaire, symbole de la trinité (le père, le fils et le Saint-Esprit) → **9**



ÉTAPE 3 : LA BOÎTE À LIVRES

Ressortez de l'église et trouvez la boîte à livres. À l'intérieur, découvrez une clé de décryptage où chaque chiffre correspond à une syllabe du nouveau mot à découvrir et à barrer en page 5.

A faire :

- Visiter l'église classée aux monuments historiques
- Randonnée

Le saviez-vous ?

Présence d'espèces très rares de chauves-souris dans les cavités de la vallée de la Maulne : lieu d'importance nationale et 2nd site d'hibernation régional pour les chiroptères (notamment le Grand Rhinolophe). La vallée héberge également un panel d'espèces à enjeux des milieux humides comme la loutre, l'anguille, le brochet, la grenouille rousse...

*Sources : wikipedia.org



Dénezé-sous-le-Lude


À Dénezé-sous-le-Lude, gardez-vous près de l'Étang de l'Abbaye de la Boissière. *On raconte qu'en 327, des fouilles à Jérusalem permirent de retrouver un bois qui guérissait les malades et qui fut ainsi authentifié comme provenant de la Croix sur laquelle Jésus était mort. Le bois fut partagé en plusieurs fragments et l'un d'entre eux fut offert au XIII^e siècle à un seigneur angevin, Jean d'Alluye. En 1244, les moines de cette Abbaye reçurent une petite croix à double travers ornée de perles et de pierres précieuses, considérée comme un morceau de la vraie croix d'Anjou.



ÉTAPE 1 : ÉTANG DE L'ABBAYE

Cherchez bien ! Une rune a été déposée par le petit peuple près du mécanisme... Entourez la lettre correspondante à la rune trouvée.

Attention, il s'agit d'une propriété privée, merci de respecter les lieux.



ÉTAPE 2 : LE LAVOIR

Reprenez votre voiture et gardez-vous sur le parking de l'église. Sur le côté de celle-ci, découvrez le lavoir créé en 1830. Celui-ci est nourri par une source miraculeuse puis se jette dans la Marconne. Une deuxième rune a été déposée. Entourez la lettre correspondante à la rune trouvée.



A faire au plan d'eau :

- Jeux pour enfants
- Grande prairie pour s'amuser et table de pique-nique
 - camping / pêche

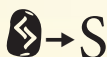




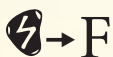
ÉTAPE 3 : L'ÉGLISE SAINT-JEAN-BAPTISTE DE DÉNEZÉ

Sachez que la fresque* de cette église a été découverte en 859 par son curé, elle représente « un christ au milieu d'anges et au-dessus de 6 apôtres ». Chose étonnante, c'est que cette fresque recouvre également une autre fresque datée du XIII^e siècle figurant « Dieu agréant l'offrande d'Abel et rejetant celle de Caïn ».

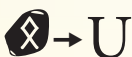
À l'extérieur, une troisième rune a été cachée. Trouvez-la et entourez sa lettre correspondante.



→ S



→ F



→ U



→ O



ÉTAPE 4 : PLAN D'EAU DE DÉNEZÉ

Contournez l'église et trouvez le plan d'eau. À côté, trouvez la Marconne, rivière qui prend sa source au nord de Méon et traverse les communes déléguées de Méon, Noyant, Dénezé-sous-le-Lude et Chigné puis se jette dans le Loir au niveau du Lude.

Quel animal aquatique est représenté dans l'aire de jeux pour enfants ? (Entourez également la lettre correspondante. À l'aide des différentes lettres trouvées, découvrez le nouveau mot à barrer en page 5.



→ F



→ T



→ X

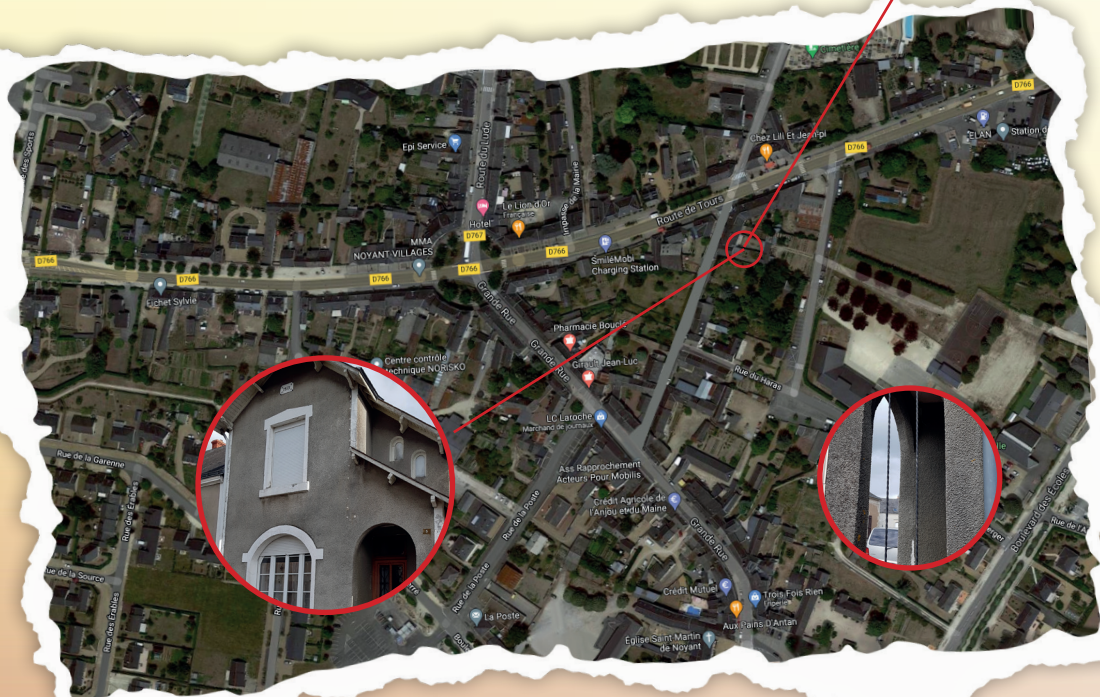
Le saviez-vous ?

C'est en 1859 que l'on découvre l'origine de la source cachée sous l'autel. Cette même année il a été également découvert que cette source avait des vertus pour soigner les maux des yeux. Aujourd'hui, cette église est fermée, mais je vous révèle dans ces quelques images le procédé pour accéder à la source...



Noyant

Partir à l'aventure sans indication, saurez-vous faire ? Rendez-vous ici !



ÉTAPE 1 : LIEU MYSTÈRE

Rendez-vous ici pour découvrir un nouveau mot à barrer sur votre grille en rapport avec une forme d'eau présente dans le corps : sueur, larme, sang, salive à vous de trouver. (Trouvez un indice sur place)

Attention, il s'agit d'une propriété privée, merci de respecter les lieux.



ÉTAPE 2 : LE SQUARE

À Noyant, remontez le boulevard des Écoles, puis l'allée de la Promenade, tournez à gauche, puis de suite à droite. Remontez la rue et découvrez un petit square dont la 2^{ème} partie de son nom est en rapport avec l'eau. Il sera à barrer de la grille en page 5. Faites-en de même avec les autres mots à découvrir sur la page d'à côté.





ÉTAPE 3 : PARC DE LONG DE LA MARCONNE

Accédez au parc situé le long de la Marconne (parc de la Marconne) par la route de Tours (entrée entre la caserne des pompiers et la gendarmerie). Au fond de ce joli jardin public, découvrez le pont qui enjambe la Marconne. Trouvez le matériau utilisé pour ce pont et découvrez un nouveau mot.

EN BOIS → *Radeau* EN MÉTAL → *Bateau* EN PLASTIQUE RECYCLÉ → *Flotte*



ÉTAPE 4 : PANNEAU VIRTUEL DE LA MAIRIE

Garez-vous sur le parking de la mairie de Noyant-Villages au 3 rue d'Anjou à Noyant. Pianotez sur le panneau virtuel situé à côté du portail. Dans le menu, allez dans "communication" et découvrez une carte des cours d'eau d'une partie de Noyant Villages. Dites-moi quels cours d'eau ne sont pas présents :

La Maulne & la Marconne → *Douce*

La Couason & le Lathan → *Salée*

La Riverolle & le Graboteau → *Gazeuse*



ÉTAPE 5 : LE CONCOURS PHOTO ET LA BIBLIOTHÈQUE


Rendez-vous aux 10/12 grande rue à Noyant et découvrez les grands gagnants du concours photo. Certains d'entre eux ont fait des prises de vue d'eau. Dans les images ci-dessous laquelle n'est pas un extrait des photos présentées en vitrine.



Rivière



Affluent



Vie



Marécage



A faire aussi sur place :

- À partir du parc : chemin Noyant à Dénézé-sous-le-Lude pour les bons marcheurs.
- Grand espace vert pour jouer et pique-nique possible



Breil

Accès au barrage du lac de Rillé en suivant la D141 jusqu'au lieu-dit Le petit Moursouris. Juste avant, tournez à droite vers le lac, puis encore à droite. Garez-vous et allez vers le barrage à pied.



ÉTAPE 1 : BARRAGE DES MOUSSEUX SUR LE LAC DE RILLÉ

D'une superficie de 250 ha, le lac de Rillé, divisé entre le Maine-et-Loire et l'Indre-et-Loire est devenu un véritable paradis pour les oiseaux. Profitez d'une promenade agréable le long du lac au bout de laquelle vous apercevrez le barrage qui permet un soutien d'étiage du Lathan pour répondre aux usages d'irrigation en période estivale.

Retrouvez une expression en rapport avec de l'eau, celle-ci vous permettra de découvrir un mot supplémentaire à barrer sur la page 5.

Faites-en de même avec les autres mots à découvrir dans les prochaines activités.



CLAIR COMME DE L'EAU DE ROCHE → Vapeur
COMME UN POISSON DANS L'EAU → Goutte
SE RESSEMBLER COMME 2 GOUTTES D'EAU → Glace



ÉTAPE 2 : PONT GUÉ-MORIN

Reprenez votre voiture et suivez la D141 vers Breil. Arrêtez-vous au lieu-dit *Gué-Morin, qui prend son nom à l'époque où le passage du Lathan était possible à gué, c'est à dire, un endroit où l'on peut traverser un cours d'eau sans s'embourber ni être emporté par le courant. C'est aussi l'endroit que les animaux empruntent pour traverser les cours d'eau.

À l'aide du nombre de piliers du pont, trouvez un mot qui correspond à quelque chose qui se forme grâce à l'eau.

Bonnes nouvelles pour la nature !

Sur le Lathan, vous trouverez une faune remarquable :

- La Loutre d'Europe qui est revenue depuis 2017-2018 et qui semble coloniser l'ensemble du Lathan
- Le Martin pêcheur & le Barbeau fluviatile
- L'Agrion de Mercure & le Triton crêté
- Le Chabot commun...

- 3 → Neige
- 4 → Arc-en-ciel
- 5 → Rosée

A faire sur place :

- De nombreux parcours de randonnées





ÉTAPE 3 : LE MOULIN HYDRAULIQUE

*Datant du XX^e siècle sa roue de conception moderne offre, grâce à ses aubes, un meilleur rendement que les aubes plus traditionnelles. Trouvez de quelle forme elles sont pour découvrir un verbe en rapport avec l'eau. Attention, il s'agit d'une propriété privée, merci de respecter les lieux et de ne pas s'approcher.

Laver

Arroser

Boire



ÉTAPE 4 : L'ARRÊT DE DILIGENCE

Découvrez ce qui a été supprimé de cette photo ? Ce mot sera également à barrer sur la grille en page 5. Attention, il s'agit d'une propriété privée, merci de respecter les lieux et de ne pas s'approcher.



Le saviez-vous ?

Situé sur l'ancienne route de Paris, cet ancien relai de diligence servait d'étape importante pour les voyageurs. Cette bâtisse, datée entre le XVI^e et le XVII^e siècle, était composée d'un seul et même bâtiment aujourd'hui éclaté en plusieurs maisons. On y trouvait une auberge et des chambres. Les voyageurs pouvaient aussi profiter du forgeron installé dans la cour intérieure de ce grand lieu de vie. Pendant que les nobles se restauraient, les paysans faisaient s'abreuver les bêtes. La proximité du Lathan induit plusieurs sources souterraines dont l'une d'elles passe sous la bâtisse avec une chambre de rétention sous la pièce principale.

*Sources :

Le patrimoine des communes de Maine-et-Loire - Éditions Flohic - 2001



Parçay-les-Pins

Allez au 10 rue de la Mairie et garez-vous face à la bibliothèque. Sachez que ce lieu chaleureux a reçu le 1^{er} prix « construction en bois » en 2017.



ÉTAPE 1 : LA BIBLIOTHÈQUE

Découvrez dans la vitrine sur le côté de la bibliothèque un ensemble d'ouvrages sur le thème de l'eau. Retrouvez le livre "Sur quelle planète bleue ai-je atterri ? Climat, mer, terre, atmosphère, ce qu'on ne sait pas encore..." Et en regardant la couverture, dites-moi quel animal aquatique se situe en bas à gauche du livre ? Celui-ci vous permettra à la fois de trouver un mot à barrer en page 5 mais aussi à trouver un autre mot à l'aide des 2 autres activités...



A faire sur place :

- Sentiers de randonnée
- Visite du musée Jules-Desbois qui fête ses 20 ans en 2021

Le saviez-vous ?

En face de la bibliothèque, derrière la mairie, émet la radio RPS FM. C'est une radio associative créée il y a plus de 40 ans à l'époque des radios libres ou radios pirates. Depuis fin janvier 2021, elle est animée par Guillaume Rabouan, qui a pris la suite de Philippe Girard, fondateur de la radio. Cette radio d'informations locales propose aussi une grille de programmation riche et éclectique. Elle émet sur plusieurs départements : le Maine-et-Loire, l'Indre-et-Loire, la Sarthe, les Deux-Sèvres et la Vienne. Écoutez-là sans plus attendre sur la fréquence 96.3 ou sur rpsfm.fr.





ÉTAPE 2 : LA POMPE

Rendez-vous ruelle de l'Église et trouvez ce portail derrière l'église. Découvrez, l'exposition d'une pompe à bras. Acquisée en 1930, la commune souhaite équiper les sapeurs pompiers d'un outil moderne et puissant dans la lutte contre les incendies (30m³/h). À l'époque, il fallait 4 hommes pour la déplacer et pour l'alimenter, toute la population devait participer en faisant une chaîne de sceau depuis le point d'eau jusqu'à la pompe. Attention, il s'agit d'une propriété privée, merci de respecter les lieux.

Combien de poignées se trouvent sur l'avant du chariot de transport ? ____



ÉTAPE 3 : LE LAVOIR

En voiture, prendre la D53 en direction de Vernoi. Arrêtez-vous au lavoir sur la droite et découvrez un symbole d'algue caché quelque part. Ce dernier symbole ajouté aux 2 autres réponses trouvées, vous permettra à l'aide de la grille ci-dessous, de découvrir une "formule" à barrer en page 5.



Chasse au trésor

À NOYANT-VILLAGES

BULLETIN DE PARTICIPATION

À retourner en mairie déléguée ou
à la mairie de Noyant-Villages.

N'hésitez pas à le déposer
dans la boîte aux lettres !

3 rue d'Anjou
Noyant
49490 Noyant-Villages

