AUVERSE

DEPARTEMENT DU MAINE ET LOIRE

CARTE COMMUNALE

DOCUMENT GRAPHIQUE
- Le Bourg
- Les Touches
- La Billette

Carte communale prescrite le : 19 janvier 2007
Mise à l'enquête publique le : .....
Approuvée le : .....

Echelle : 1/2000ème

EGGE TERRA

Légende

Les Zones urbaines

Zone U — Secteur où les constructions sont autorisées.

Zone Ua — Secteur réservé à l'implantation d'activités

Les Zones naturelles et agricoles

Zone N — Secteur où les constructions ne sont pas admises (sauf exceptions visées à l'article L124-2 du Code de l'Urbanisme)

Le Bourg

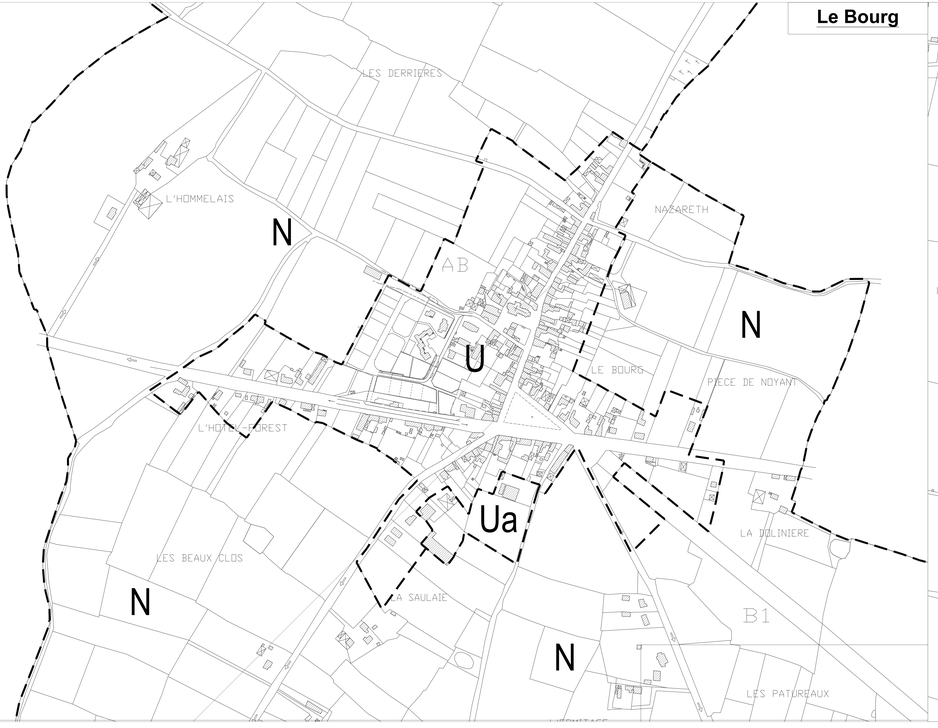

Les Touches

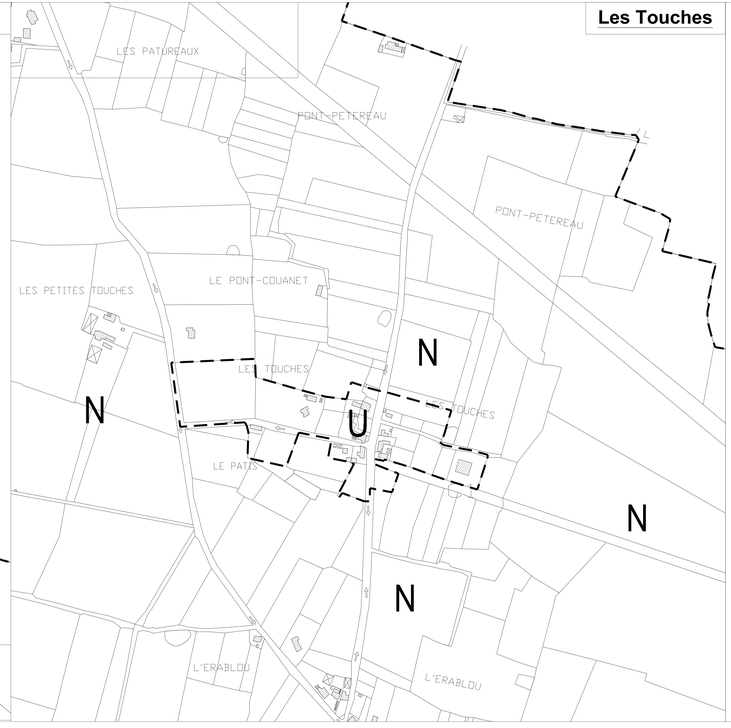
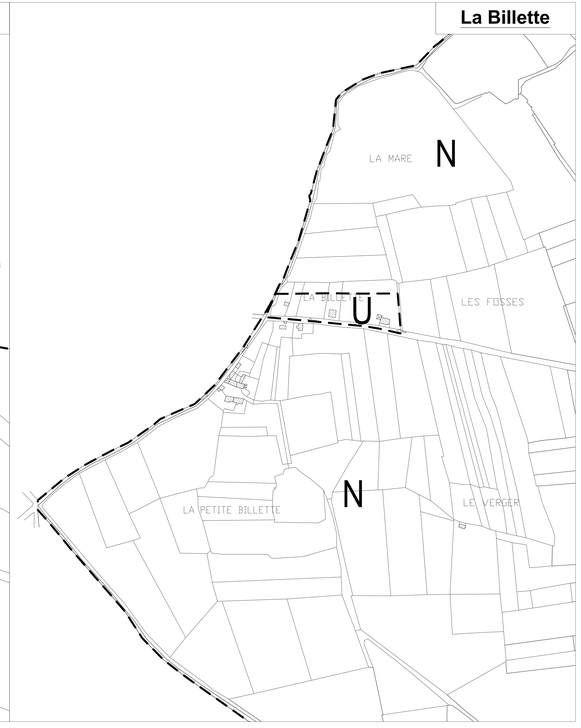
La Billette